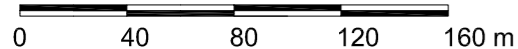


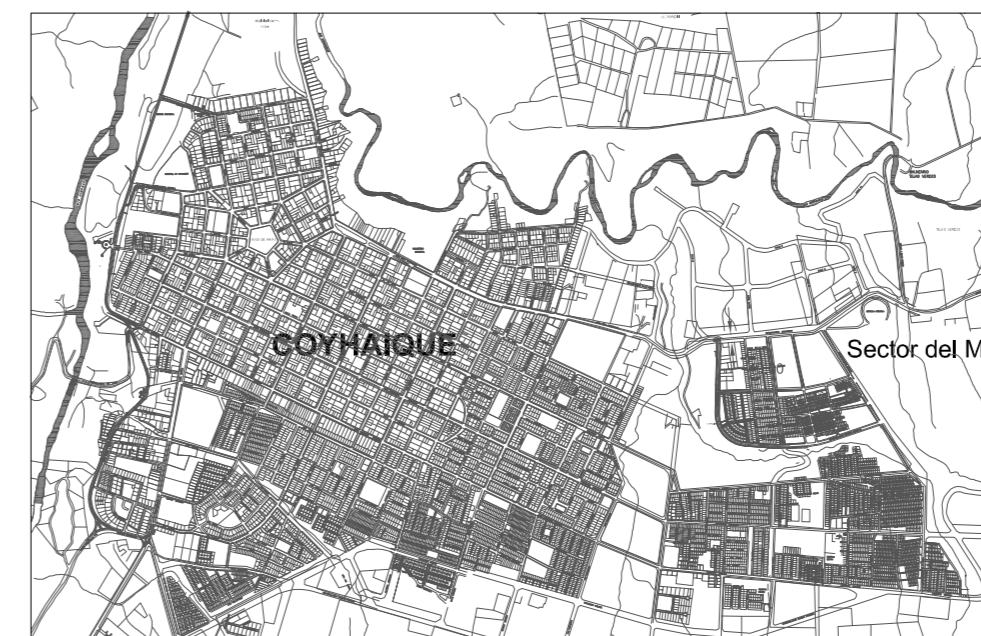
PLANO DE LÍMITES Y EMPLAZAMIENTO
Escala Gráfica



COORDENADAS DATUM SAD 69 Y HUSO 18

| Polígono 1 | | Polígono 2 | | Polígono 3 | | Polígono 4 | | |
|------------|---------|------------|--------|------------|--------|------------|---------|--------|
| GRID N | GRID E | GRID N | GRID E | GRID N | GRID E | GRID N | GRID E | |
| A | 4948666 | 731656 | G | 4948768 | 731625 | K | 4948688 | 731723 |
| B | 4948666 | 731699 | H | 4948790 | 731828 | L | 4948685 | 731674 |
| C | 4948681 | 731758 | I | 4948749 | 731837 | M | 4948699 | 731613 |
| D | 4948692 | 731783 | J | 4948701 | 731761 | N | 4949109 | 732010 |
| E | 4948604 | 731793 | | | | O | 4949121 | 732068 |
| F | 4948586 | 731683 | | | | P | 4949030 | 732052 |
| | | | | | | Q | 4949028 | 732021 |
| | | | | | | R | 4949104 | 731241 |
| | | | | | | S | 4949097 | 731273 |
| | | | | | | T | 4949075 | 731275 |
| | | | | | | | 4949082 | 731240 |


| SIMBOLOGÍA | SUPERFICIE CONSTRUIDA |
|-------------------------|-----------------------|
| 1: COCINA PEONES | 491,23 m ² |
| 2: PULPERÍA | 258,29 m ² |
| 3: CASA TRABAJADORES 1 | 94,70 m ² |
| 4: CASA TRABAJADORES 2 | 130,69 m ² |
| 5: BODEGA FERTILIZANTES | 290,01 m ² |
| 6: CASA ADMINISTRACIÓN | 151,84 m ² |
| 7: BAÑO OVEJAS | 325,59 m ² |
| 8: CEMENTERIO | |



PLANO DE UBICACIÓN



Vista acceso Cocina de Peones



Vista conjunto Casas de Trabajadores y Bodega de Fertilizantes



Foto del personal de trabajadores de Coyhaique



Vista acceso principal Casa de Administrador



Vista fachada principal Casa de Trabajadores



Fachada Principal Pulpería

NOTAS:

Plano elaborado en el Consejo de Monumentos Nacionales en base a:
Planos digitales de la Dirección de Arquitectura del Ministerio de Obras Públicas de Aisén, marzo del 2009.
Coordenadas Geográficas según Datum sad 69 y Huso 18
Fotografías: Archivo Expediente DAMOP y Christian Matzner, marzo 2008.



www.monumentos.cl LEY N° 17.288

DATOS GENERALES DEL MONUMENTO NACIONAL

| | |
|--------------------|---|
| Monumento Nacional | MONUMENTO HISTÓRICO |
| Categoría: | CONSTRUCCIONES SOCIEDAD INDUSTRIAL DE AISÉN, COYHAIQUE |
| REGIÓN | DE AISÉN DEL GENERAL CARLOS IBAÑEZ DEL CAMPO |
| PROVINCIA | COYHAIQUE |
| COMUNA | COYHAIQUE |
| LUGAR / UBICACIÓN: | CAMINO INTERNACIONAL A COYHAIQUE ALTO |

DATOS ESPECÍFICOS DEL MONUMENTO HISTÓRICO

| | |
|--|---|
| Propietario(s): | Bienes Nacionales, Comodato de la Sociedad Agrícola Nacional / Ministerio de Educación / Escuela Agrícola de la Patagonia |
| Rut del(los) propietario(s): | 60.904.159-5 |
| Rol SI: | 01003-00139 |
| Arquitecto(s) destacado(s): | |
| Materiales de construcción predominante: | Mampostería de piedra, fierro galvanizado, tabiquería de madera |
| Año de construcción: | 1907 |
| N° de pisos: | 1 - 2 |
| Uso original: | Industria ganadera |
| Uso actual: | Equipamiento educacional |
| Decreto: | Fecha Decreto: |

ANTECEDENTES DEL PLANO

| | |
|---|-------------------------------------|
| Límites de Monumentos Históricos: | Superficie aprox. de polígonos: |
| Polígono 1: A - B - C - D - F - A | Polígono 1: 9.625,52 m ² |
| Polígono 2: G - H - I - J - K - L - M - G | Polígono 2: 1,6 ha |
| Polígono 3: N - Ñ - O - P - N | Polígono 3: 3.849,11 m ² |
| Polígono 4: Q - R - S - T - Q | Polígono 4: 725,35 m ² |

| | |
|---------------------------------|-------------------------|
| Simbología - Nomenclatura: | Construcciones en el MH |
| Limites del Monumento Histórico | Otras Construcciones |

Profesional responsable: Maria Eugenia Espiñeira
Profesional revisor: Christian Matzner

Oscar Anufia Poblete
Secretario Ejecutivo
Consejo de Monumentos Nacionales

Maria Eugenia Espiñeira
Secretaria Ejecutiva
Consejo de Monumentos Nacionales

Dibujado por: Purísima Garrido
Contenido: Plano de Límites, Plano de Ubicación
Fotografías

Escala: Gráfica

Fecha: 22.05.2009 Lámina: 1 de 1

